















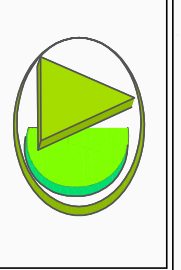


Legenda:

-  Hranica riešeného územia - 4522 m²
-  Stavebné objekty
-  Spevnené plochy - ideový návrh
-  Stromy mimo záujmového územia
-  Jestviujúce stromy - 32
-  Navrhované stromy - 21 ks
-  Jestviujúce kry - 34 m²
-  Navrhované kry - 304 m²
-  Zatrávnené plochy - 2657
-  Lavičky - 13 ks
-  Informačné tabule - 6 ks
-  Sakrálné prvky - 3 ks
-  Smetné koše - 1 ks
-  Stojan na bicykle - 1 ks
-  Vodný zdroj 1 ks
-  Navrhované trasovanie chodníka - výhľad

Zhotoviteľ:	Autor:	Zodpovedný projektant:	Projektant:
Atelier Dobrucká s.r.o.	Ing. Anna Dobrucká k.a.	Ing. Anna Dobrucká k.a.	Ing. Eva Vyrostejková
Investor:	Obec Lukáčovce		



Názov a miesto stavby:
Krajino-architektonické úpravy obce Lukáčovce
SO 03 - Plocha zelene pri kostole

Stupeň:	Z - PDSP
Dátum:	apríl 2011
Formát:	2 x A4
Mierka:	1 : 350
Č. výkresu:	1