





















LEGENDA:

-  Hranica riešeného územia - 1025 m²
-  Stavebné objekty
-  Spevnené plochy - zámková dlažba, zavráňňovacia dlažba
-  Spevnené plochy - ukadanie do línií, plocha A a B
-  Štrkové plochy
-  Stromy mimo riešeného územia
-  Jestvujúce stromy - 7 ks
-  Navrhované stromy - 7 ks
-  Navrhované kry - 40 m²
-  Navrhované kvetinové záhony - 7 m²
-  Zatravnené plochy mimo riešeného územia
-  Zatravnené plochy - 322 m²
-  Oporný múrik z pohľadového betónu
-  Drevené palisády s informačnými tabuľkami - 12,6 m
-  S Stojan na ukovenie sezónnych prvkov
-  D Drevená brána
-  C Schodisko z podvalov

Zhotoviteľ:	Autor:	Zodpovedný projektant:	Projektant:
Ateliér Dobrucká s.r.o.	Ing. Anna Dobrucká k.a.	Ing. Anna Dobrucká k.a.	Ing. Eva Vyrostecková
Investor:	Obec Lukáčovce		
Názov a miesto stavby:			
Krajinno-architektonické úpravy obce Lukáčovce SO 01 - Plocha zelene pri kultúrnom dome			


Stupeň: Z
Dátum: mar
Formát:
Mierka: Č.v.: